

15 de octubre de 2018



**Marco estratégico para orientar
las políticas urbanas**

**AGENDA
URBANA
ESPAÑOLA**

- Marco Internacional
- Marco Estatal
- Proceso de elaboración
- Contenido de la AUE
- Diagnóstico
- Objetivos estratégicos
- Indicadores
- Plan de acción

Agenda 2030 Desarrollo Sostenible



ODS 11
ciudades sostenibles, inclusivas, seguras y resilientes.

Todos los países de Naciones Unidas

17 Objetivos Desarrollo Sostenible

Aprobada en septiembre 2015



OBJETIVOS DE DESARROLLO SOSTENIBLE

17 OBJETIVOS PARA TRANSFORMAR NUESTRO MUNDO



Es un **Plan de acción** a favor de **las personas, el planeta y la prosperidad**, que también tiene la intención de fortalecer **la paz universal** y el acceso a **la justicia**

Agenda 2030 Desarrollo Sostenible



OBJETIVOS

Mejorar la normativa, la planificación, la financiación y el fomento de la administración local, el intercambio de conocimientos, la gobernanza y la participación

FORMA DE TRABAJO

Con políticas nacionales, sub-nacionales (CC.AA.) y locales.

COMPROMETE

Estados miembros y demás AA.PP.



AGENDA URBANA NACIONES UNIDAS



AGENDA URBANA UNIÓN EUROPEA

Mejorar la normativa y la financiación comunitarias y fomentar el intercambio de conocimientos entre los Estados miembros y la Cooperación multinivel.

Partenariados voluntarios compuestos por 4 o 5 estados, ciudades, la CE y otros actores

Comisión Europea

*“Las poblaciones, las actividades económicas, las interacciones sociales y culturales y las repercusiones ambientales y humanitarias, **se concentran** cada vez más en las **ciudades...**”*

Grupo de Alto Nivel

implementación de la Agenda 2030

Coordina
Acciones,
Políticas y
Estrategias
sectoriales.

Todos los ministerios

Creado en 2017

Informe de España y evaluación nacional voluntaria ante NN.UU. el 18 julio de 2018

Políticas Palanca

- **La Agenda Urbana Española**
- La Estrategia nacional de prevención y lucha contra la pobreza y la exclusión social
- El Plan estratégico de igualdad de oportunidades
- La Ley de cambio climático y transición energética
- La Estrategia española de economía circular
- La Estrategia española de economía social.

*La implementación y el cumplimiento de la Agenda 2030 es una **política de Estado**.*

Agenda Urbana Española

¿Qué es la AUE?

Es un marco estratégico para orientar el sentido de las políticas urbanas sostenibles con objetivos sociales, ambientales y económicos.

¿Es obligatorio?

No tiene rango normativo, se basa en la voluntariedad de los compromisos de las AAPP y el resto de actores interesados.

Documento previo.
Diciembre 2017. Colaboración de expertos independientes.

Documento final tras proceso de participación.
Grupos de Trabajo

Grupos de trabajo:

- **Los Ministerios:**
 - Agricultura, Pesca, Alimentación y Medio Ambiente
 - Energía, Turismo y Agenda Digital
 - Sanidad, Servicios Sociales e Igualdad
 - Hacienda y Función Pública
 - Asuntos Exteriores y Cooperación
 - Economía, Industria y Competitividad
- **Las Comunidades Autónomas y la Federación Española de Municipios y Provincias (FEMP), además de la Red de Iniciativas Urbanas (RIU).**
- El **sector profesional y el sector privado** relacionados con los temas urbanos y
- El **tercer sector:** sociedad civil, universidades, etc.

*La Agenda Urbana deberá propiciar mejoras, al menos, en los ámbitos de: **la normativa y la planificación, la financiación, el conocimiento, la gobernanza y la transparencia y la participación***



- **+80%** de la población en **áreas urbanas**.
- 2º país europeo en **esperanza de vida** y el cuarto del mundo (82.8 años).
- **Riqueza biológica y de patrimonio cultural**.
- **Índices persistentes de pobreza y exclusión social** a causa de la crisis.
- **Desequilibrio de la pirámide poblacional** (envejecimiento frente a escasez de jóvenes).
- **Modelo urbano compacto**.
- **Desequilibrios** nueva ciudad - rehabilitación y regeneración urbanas.
- **Marco normativo y de planificación**, complejo, heterogéneo y rígido.
- **Desequilibrios** propiedad y alquiler.
- Escasez de **vivienda pública en alquiler**.
- Elevado **USO transporte público**.
- Importante **red de infraestructuras viarias y de transporte** (fcc, metro y tranvía).
- **Gran vulnerabilidad frente al cambio climático**: sequías, incendios forestales e inundaciones.
- Importancia de **la edificación y el transporte** en las emisiones GEI.



Decálogo

ÁREAS TEMÁTICAS

- A.T.1.** TERRITORIO, PAISAJE Y BIODIVERSIDAD.
- A.T.2.** MODELO DE CIUDAD
- A.T.3.** CAMBIO CLIMÁTICO.
- A.T.4.** GESTIÓN SOSTENIBLE DE LOS RECURSOS.
- A.T.5.** MOVILIDAD Y TRANSPORTE.
- A.T.6.** COHESIÓN SOCIAL E IGUALDAD DE OPORTUNIDADES.
- A.T.7.** ECONOMÍA URBANA
- A.T.8.** VIVIENDA.
- A.T.9.** ERA DIGITAL.
- A.T.10.** INSTRUMENTOS

OBJETIVOS ESTRATÉGICOS



- O.E.1.** Hacer un uso racional del suelo, conservarlo y protegerlo.
- O.E.2.** Evitar la dispersión urbana y revitalizar la ciudad existente.
- O.E.3.** Prevenir y reducir los efectos del cambio climático.
- O.E.4.** Gestionar de forma sostenible los recursos y favorecer la economía circular.
- O.E.5.** Favorecer la proximidad y la movilidad sostenible.
- O.E.6.** Fomentar la cohesión social y buscar la equidad.
- O.E.7.** Impulsar y favorecer la economía urbana.
- O.E.8.** Garantizar el acceso a la vivienda.
- O.E.9.** Liderar y fomentar la innovación digital.
- O.E.10.** Mejorar los instrumentos de intervención y la gobernanza.

La Agenda Urbana debe prestar atención especial a la necesaria coordinación interadministrativa y al enfoque integrado de todas las políticas.



- **Utilidad de los indicadores y datos descriptivos.**
- **39 indicadores, vinculados a cada uno de los objetivos estratégicos.**
Relación no unívoca.
- **Cobertura temática:**
 - Aspectos demográficos. Situación y dinámicas.
 - Uso y ocupación del suelo. Ciudad y territorio.
 - Caracterización del espacio público y del tejido urbano.
 - Datos de planeamiento urbanístico. Crecimiento y transformación.
 - Medio ambiente y consumo de recursos.
 - Actividad económica y empleo.
 - Cohesión social e igualdad.
 - Movilidad y transporte público.
 - Instrumentos y marco estratégico.
- **Definición, Relevancia, Fuentes, Metodología y Valores.**



Ejemplo Objetivo Estratégico 1

OBJETIVO ESTRATÉGICO

1. HACER UN USO RACIONAL DEL SUELO, CONSERVARLO Y PROTEGERLO

OBJETIVOS ESPECÍFICOS

- 1.1. Ordenar el suelo de manera compatible con su entorno territorial.
- 1.2. Conservar y mejorar el patrimonio natural y cultural y proteger el paisaje.
- 1.3. Mejorar las infraestructuras verdes urbanas y vincularlas con el contexto natural.

DATOS DESCRIPTIVOS RELACIONADOS

| | | | | | |
|---------|--|---------|--|---------|---|
| D.01 | Variación de la población | D.02 | Territorio y diversidad de hábitats. | D.03 | Superficie de explotaciones agrarias y forestales. |
| D.04 | Superficie de suelo no urbanizable. | D.05 | Superficie verde | D.06 | Densidad de población en suelo urbano |
| D.07 | Suelo urbano discontinuo | D.08 | Densidad de vivienda | D.ST.02 | Porcentaje de áreas de suelo en desarrollo |
| D.ST.03 | Porcentaje de suelo urbanizable delimitado | D.ST.04 | Superficie de suelo previsto para uso residencial | D.ST.05 | Superficie de suelo para actividades económicas |
| D.17 | Superficie de infraestructuras de transporte | D.28 | Variación del número de hogares | D.29 | Crecimiento del parque de vivienda |
| D.30 | Vivienda secundaria | D.31 | Vivienda vacía | D.ST.06 | Viviendas previstas en áreas de desarrollo respecto al parque de vivienda |
| D.ST.07 | Número de viviendas previstas en áreas de desarrollo | D.33 | Figura de planeamiento urbanístico vigente en el municipio | D.34 | Fecha de la figura de planeamiento urbanístico vigente |
| D.35 | Agenda urbana, planeamiento estratégico y Smart cities | | | | |

Ejemplo Dato descriptivo DENSIDAD DE VIVIENDA



D.08. DENSIDAD DE VIVIENDA.

a) Definición

La densidad de vivienda se define como el número de viviendas por hectárea, considerando solamente la superficie de suelo correspondiente a la ciudad consolidada tal y como se define en el dato descriptivo D.06.

b) Relevancia

Se trata de un dato descriptivo que expresa si el municipio se caracteriza por tener un uso residencial de alta, media o baja densidad. En términos generales, las ciudades con una densidad de vivienda baja, se caracterizan, entre otras cosas, por una alta dependencia del vehículo privado, mientras que las que tienen una densidad media-alta tienen un menor consumo y, por tanto, son ciudades más sostenibles.

c) Fuente de los datos

Sistema de Información Urbana (SIU) del Ministerio de Fomento y el Instituto Nacional de Estadística (INE)

d) Metodología

Número de viviendas de la ciudad según el último censo de población y vivienda del INE (2011), dividido entre la superficie en hectáreas de suelo urbano consolidado (SUC) y las áreas de desarrollo ya consolidadas (ADC) del SIU, según la siguiente expresión:

D.08. Densidad de vivienda (viv/ha) = Número de viviendas / Superficie SUC+ADC

e) Valores descriptivos de la situación actual de los municipios españoles.

En este apartado se ofrecen los resultados de la densidad de vivienda de todos los municipios españoles de más de 5.000 habitantes integrados en el SIU^[1], incluyendo la distribución en clústeres en función de la población: municipios de más de 100.000 habitantes, municipios de entre 50.000 y 100.000, de entre 20.000 y 50.000 y de entre 5.000 y 20.000 habitantes.

D.08. Densidad de vivienda por superficie de suelo urbano (Viv/ha).

| | | 0% | 25% | 50% | 75% | 100% |
|---|---------|----|-------------------------------|-------------|-------------------------------|------|
| | Nº mun. | | Valor 1 ^{er} cuartil | Valor medio | Valor 3 ^{er} cuartil | |
| Todos los municipios de más de 5.000 habitantes | 1.129 | | 17,4 viv/ha | 26,3 viv/ha | 39,1 viv/ha | |
| Municipios de más de 100.000 habitantes | 62 | | 38,8 viv/ha | 50,9 viv/ha | 64,7 viv/ha | |
| Municipios de entre 50.000 y 100.000 habitantes. | 81 | | 25,3 viv/ha | 36,0 viv/ha | 44,8 viv/ha | |
| Municipios de entre 20.000 y 50.000 habitantes. | 258 | | 22,7 viv/ha | 30,9 viv/ha | 43,8 viv/ha | |
| Municipios de entre 5.000 y 20.000 habitantes. | 728 | | 14,9 viv/ha | 22,4 viv/ha | 33,3 viv/ha | |

[1] Actualmente hay integrados en el SIU casi 4.000 municipios y 1.129 con una población de más de 5.000 habitantes (el 86,8 % del total de municipios de más de 5.000 habitantes).



La AUE proporciona fichas tipo que ayudarán a su elaboración e incorporará, específicamente, el Plan de Acción de la AGE

Distintos Planes de acción para diferentes actores

- La Administración General del Estado.
- Las Administraciones Autonómicas.
- Las Administraciones Locales.
- Los profesionales y las empresas.
- Las asociaciones y cooperativas.
- La sociedad civil.
- Las Universidades.
- etc.

*La ambición de los **Planes de Acción** dependerá del **nivel de compromiso** que se asuma con la Agenda Urbana y del cronograma (corto, medio o largo plazo) de las actuaciones*



- Utilidad de los **indicadores de seguimiento y evaluación**.
- Dos o tres indicadores alineados con cada Objetivo específico de la Agenda Urbana.
- A determinar en el marco de un ejercicio de evaluación y de compromiso local.
- Situación actual, 2023 y 2030.
- Asociados específicamente a los Indicadores del ODS 11.
- Vinculados a instrumentos y documentos estratégicos de las ciudades y diferentes iniciativas en curso.
- Definición, Metodología, Indicadores Asociados.

Ejemplo Objetivo Estratégico 1



1. HACER UN USO RACIONAL DEL SUELO, CONSERVARLO Y PROTEGERLO.

1.1. Ordenar el suelo de manera compatible con su entorno territorial.

1.1.1. ¿Se han incorporado en los instrumentos de ordenación territorial y urbanística criterios para asegurar el uso racional del suelo que atienda al principio de desarrollo sostenible?

1.1.2. Correlación entre urbanización de suelo, dinámica demográfica, empleo y actividades económicas.

1.2. Conservar y mejorar del patrimonio natural y cultural y proteger el paisaje.

1.2.1. ¿Se dispone de un Plan de gestión municipal del patrimonio natural y cultural, o instrumento equivalente, para asegurar su adecuada conservación y puesta en valor?

1.2.2. Presupuesto de las actuaciones previstas de mejora y/o conservación del patrimonio natural y cultural, incluyendo aquellas encaminadas a la mejora de la conexión urbana-rural.

1.2.3. Superficie de edificios o lugares pertenecientes al patrimonio cultural rehabilitados o mejorados.

1.3. Mejorar las infraestructuras verdes urbanas y vincularlas con el contexto natural.

1.3.1. ¿Se ha realizado una planificación del desarrollo en red y de la conectividad de las infraestructuras verdes urbanas con el contexto natural?

1.3.2. Superficie de suelo destinado a infraestructuras verdes urbanas sobre las que se van a realizar actuaciones de recuperación, mejora, e interconexión para su funcionamiento en red.

1.3.3. Presupuesto de las actuaciones previstas de fomento de la actividad agrícola, ganadera y de desarrollo rural sostenible en el suelo preservado de la transformación urbanística.








OBJETIVOS DEL SISTEMA DE INDICADORES DE LA AUE



- **Medir el alcance y resultados de la Agenda Urbana.** Una mejora urbana y territorial, efectiva y cuantificable.
- **Responder a los requerimientos de las Agendas Internacionales.**
- **Establecer un sistema que identifique ámbitos de desarrollo local.** Planteamiento de abajo a arriba.
- **Vincular con iniciativas ya existentes. A nivel estatal, regional y local.** Alineación con políticas urbanas UE.
- **Aprovechar las posibilidades de los sistemas de información disponibles.** Visión global, actuación local.
- **Buscar una metodología común** para favorecer la lectura homogénea y la interpretación de datos.

ESQUEMA OBJETIVOS ESTRATÉGICOS Y ESPECÍFICOS

| 1. TERRITORIO, PAISAJE Y BIODIVERSIDAD | 2. MODELO DE CIUDAD | 3. CAMBIO CLIMÁTICO | 4. GESTIÓN SOSTENIBLE DE LOS RECURSOS Y ECONOMÍA CIRCULAR | 5. MOVILIDAD Y TRANSPORTE. | 6. COHESIÓN SOCIAL, IGUALDAD DE OPORTUNIDADES. | 7. ECONOMÍA URBANA | 8. VIVIENDA. | 9. ERA DIGITAL | 10. INSTRUMENTOS |
|--|---|--|--|--|---|--|--|--|--|
| 1. ORDENAR EL TERRITORIO Y HACER UN USO RACIONAL DEL SUELO, CONSERVARLO Y PROTEGERLO. | 2. EVITAR LA DISPERSIÓN URBANA Y REVITALIZAR LA CIUDAD EXISTENTE. | 3. PREVENIR Y REDUCIR LOS IMPACTOS DEL CAMBIO CLIMÁTICO Y MEJORAR LA RESILIENCIA. | 4. HACER UNA GESTIÓN SOSTENIBLE DE LOS RECURSOS Y FAVORECER LA ECONOMÍA CIRCULAR. | 5. FAVORECER LA PROXIMIDAD Y LA MOVILIDAD SOSTENIBLE. | 6. FOMENTAR LA COHESIÓN SOCIAL Y BUSCAR LA EQUIDAD | 7. IMPULSAR Y FAVORECER LA ECONOMÍA URBANA. | 8. GARANTIZAR EL ACCESO A LA VIVIENDA. | 9. LIDERAR Y FOMENTAR LA INNOVACIÓN DIGITAL. | 10. MEJORAR LOS INSTRUMENTOS DE INTERVENCIÓN Y LA GOBERNANZA. |
| 1.1. Ordenar el suelo de manera compatible a su entorno territorial. | 2.1. Definir un modelo urbano que fomente la compacidad, el equilibrio urbano y la dotación de servicios básicos. | 3.1. Adaptar el modelo urbano a los efectos del cambio climático y avanzar en su prevención. | 4.1. Ser más eficientes energéticamente y ahorrar energía. | 5.1. Favorecer la ciudad de proximidad. | 6.1. Reducir el riesgo de pobreza y exclusión social en entornos urbanos desfavorecidos. | 7.1. Buscar la productividad local, la generación de empleo y la dinamización y diversificación de la actividad económica. | 8.1.- Fomentar la existencia de un parque de vivienda adecuado a precio asequible. | 9.1. Favorecer la sociedad del conocimiento y avanzar hacia el desarrollo de ciudades inteligentes (Smart Cities). | 10.1. Lograr un marco normativo y de planeamiento actualizado, inteligente, flexible y simplificado. |
| 1.2. Conservar y mejorar el patrimonio natural y cultural y proteger el paisaje. | 2.2. Garantizar la complejidad funcional y diversidad de usos. | 3.2. Reducir las emisiones de gases de efecto invernadero. | 4.2. Optimizar y reducir el consumo de agua. | 5.2. Potenciar modos de transporte sostenible. | 6.2. Buscar la igualdad de oportunidades desde una perspectiva de género, edad y capacidad. | 7.2.- Fomentar el turismo sostenible y de calidad y los sectores clave de la economía local. | 8.2.- Garantizar el acceso a la vivienda, especialmente, a los colectivos más vulnerables. | 9.2.- Fomentar los servicios y la administración electrónica y reducir la brecha digital. | 10.2. Asegurar la participación ciudadana, la transparencia y favorecer la gobernanza multinivel. |
| 1.3. Mejorar las infraestructuras verdes y azules y vincularlas con el contexto natural. | 2.3. Mejorar la calidad y la accesibilidad de los espacios públicos. | 3.3. Mejorar la resiliencia frente al cambio climático. | 4.3. Fomentar el ciclo de los materiales. | | | | | | 10.3. Impulsar la capacitación local y mejorar la financiación. |
| | 2.4. Mejorar el medio ambiente urbano y reducir la contaminación. | | 4.4. Reducir los residuos y favorecer su reciclaje. | | | | | | 10.4. Diseñar y poner en marcha campañas de formación y sensibilización en materia urbana. |
| | 2.5. Impulsar la regeneración urbana. | | | | | | | | |
| | 2.6. Mejorar la calidad y la sostenibilidad de los edificios. | | | | | | | | |

-  Objetivo vinculado a INDICADORES del ODS 11
-  Objetivo vinculado al cumplimiento del ODS 11
-  Objetivo vinculado con los partenariados de la Agenda Urbana Europea
-  Objetivo con actuaciones 1,5 cultural y rehabilitación.
-  Objetivo con actuaciones Plan Estatal de Vivienda.
-  Objetivo con actuaciones o indicadores EDUSI.
-  Objetivo con indicadores SIU.

- Los **RETOS URBANOS** de la Unión Europea identificados como más relevantes (partenariados)



- **POBREZA Y REGENERACIÓN URBANA** >50%
- **EMPLEO Y CAPACITACIÓN EN LA ECONOMÍA LOCAL**
- **MOVILIDAD URBANA**
- **PATRIMONIO CULTURAL** >30%
- **TRANSICIÓN DIGITAL, SMART CITIES**
- **VIVIENDA SOCIAL** >15%
- **ECONOMÍA CIRCULAR**
- **USO SOSTENIBLE DEL SUELO**
- **TRANSICIÓN ENERGÉTICA**
- **INCLUSIÓN DE MIGRANTES Y REFUGIADOS**
- **CAMBIO CLIMÁTICO**
- **SEGURIDAD**
- **CALIDAD DEL AIRE**
- **CONTRATACIÓN PÚBLICA INNOVADORA**


AGENDA URBANA ESPAÑOLA

- **Otros RETOS URBANOS** o ámbitos de trabajo relevantes para las ciudades en los que debe avanzarse en los próximos años (respuestas)



- Gestión y reciclado de residuos urbanos.
- Turismo sostenible y acciones de reducción del impacto.
- Vivienda social frente al problema de la inmigración.
- Sostenibilidad ambiental.
- Cooperación para lucha contra la despoblación.
- Envejecimiento activo.
- Educación y modelos urbanos sostenibles. Modelo de ciudad como estrategia de futuro.
- Contaminación atmosférica, acústica y lumínica.
- Participación inclusiva en la gobernanza municipal.
- Interrelación/conexión urbana-rural. Estrategia territorial.
- Gestión eficiente del agua.
- Instrumentos de gobernanza territorial y de coproducción de las políticas públicas.
- Redes europeas para favorecer la actividad de las PYMES y apoyo a la internacionalización de empresas españolas.
- Innovación, especialización (competitividad).
- Mecanismos de financiación de los Ayuntamientos.
- Reducción cargas administrativas en gestión de Fondos UE.

- Principales **ACTUACIONES** o **INSTRUMENTOS** que pueden servir de base para afrontar los **RETOS**:



- **MEJORAR EL ACCESO A LA FINANCIACIÓN.**
- **MEJORAR LA CAPACIDAD TÉCNICA Y ADMINISTRATIVA.**

Más del 60%, máxima puntuación.

- **CAPACIDAD INSTITUCIONAL DE LAS EELL.**
- **REFORZAR MECANISMOS DE GOBERNANZA MULTINIVEL.**
- **MEJORAS EN EL ÁMBITO LEGISLATIVO Y NORMATIVO.**
- **MAYOR APOYO Y COORDINACIÓN CON PLANES Y ESTRATEGIAS LOCALES.**
- **MAYOR APOYO Y COORDINACIÓN CON LAS ESTRATEGIAS REGIONALES Y NACIONALES.**
- **INSTRUMENTOS DE INTERCAMBIO DE INFORMACIÓN Y EXPERIENCIA ENTRE CIUDADES.**

**CUESTIONES
A DEBATIR**



Territorio, Paisaje y Biodiversidad

1. HACER UN USO RACIONAL DEL SUELO, CONSERVARLO Y PROTEGERLO.

1.1. Ordenar el suelo de manera compatible con su entorno territorial.

1.2. Conservar y mejorar el patrimonio natural y cultural y proteger el paisaje.

1.3. Mejorar las infraestructuras verdes y azules y vincularlas con el contexto natural.

definir **bases del modelo territorial**

reducir el consumo de suelo virgen

interconexión rural-urbano

proteger el medio rural

aprovechamiento montes

difusión Patrimonio

conectividad ecológica

geomorfología preexistente del territorio

Territorio, Paisaje y Biodiversidad

1. HACER UN USO RACIONAL DEL SUELO, CONSERVARLO Y PROTEGERLO.

1.1. Ordenar el suelo de manera compatible con su entorno territorial.

1.1.1. ¿Se han incorporado en los instrumentos de ordenación territorial y urbanística criterios para asegurar el uso racional del suelo que atienda al principio de desarrollo sostenible?

1.1.2. Correlación entre urbanización de suelo, dinámica demográfica, empleo y actividades económicas.

1.1.3. Presupuesto de las actuaciones previstas de fomento de la actividad agrícola, ganadera y de desarrollo rural sostenible en el suelo preservado de la transformación urbanística.

1.2. Conservar y mejorar el patrimonio natural y cultural y proteger el paisaje.

1.2.1. ¿Se dispone de un Plan de gestión municipal del patrimonio natural y cultural, o instrumento equivalente, para asegurar su adecuada conservación y puesta en valor?

1.2.2. Presupuesto de las actuaciones previstas de mejora y/o conservación del patrimonio natural y cultural, incluyendo aquellas encaminadas a la mejora de la conexión urbana-rural.

1.2.3. Superficie de edificios o lugares pertenecientes al patrimonio cultural rehabilitados o mejorados.

1.3. Mejorar las infraestructuras verdes y azules y vincularlas con el contexto natural.

1.3.1. ¿Se ha realizado una planificación del desarrollo en red y de la conectividad de las infraestructuras verdes urbanas con el contexto natural?

1.3.2. Superficie de suelo destinado a infraestructuras verdes urbanas sobre las que se van a realizar actuaciones de recuperación, mejora, e interconexión para su funcionamiento en red.

Territorio, Paisaje y Biodiversidad

1. HACER UN USO RACIONAL DEL SUELO, CONSERVARLO Y PROTEGERLO.

1.1. Ordenar el suelo de manera compatible con su entorno territorial.

1.2. Conservar y mejorar el patrimonio natural y cultural y proteger el paisaje.

1.3. Mejorar las infraestructuras verdes y azules y vincularlas con el contexto natural.

CUESTIONES A DEBATIR

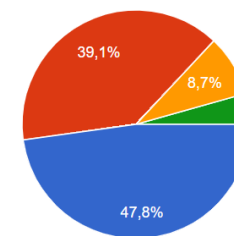


- **PGOU y Planes Territoriales.** “Rigidez” y desactualización de los planes.
- **69,5%** considera que sus planes contribuyen a asegurar un uso racional del suelo

- **91,1%** considera que los instrumentos disponibles garantizan la conservación y protección del patrimonio.

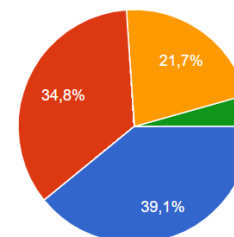
- **69,4%** considera que los instrumentos disponibles son adecuados para diseñar infraestructuras verdes.

¿SE DISPONE DE INICIATIVAS EN ESTA MATERIA?



- Si, se dispone de diferentes iniciativas que están aplicándose actualmente.
- Si, pero los planes e iniciativas existentes deben ser objeto de actualización.
- No se dispone de iniciativas relevantes en esta materia.
- Si respecto al Parque Agrario y no en espacios naturales...

¿SE DISPONE DE INICIATIVAS EN ESTA MATERIA?



- Si, se dispone de planes o iniciativas que se están llevando a cabo actualmente.
- Si, pero se trata de iniciativas que deben reforzarse o actualizarse en este sentido.
- No se dispone de iniciativas relevantes en esta materia.
- Ns/nc

Modelo de Ciudad (I)

2. EVITAR LA DISPERSIÓN URBANA Y REVITALIZAR LA CIUDAD EXISTENTE.

2.1. Definir un modelo urbano que fomente la compacidad, el equilibrio urbano y la dotación de servicios básicos.

2.2. Garantizar la complejidad funcional y diversidad de usos.

2.3. Mejorar la calidad y la accesibilidad de los espacios públicos.

Densidad urbana adecuada

Recuperar espacios infrautilizados

Diseñar Sistema equipamientos de proximidad

Conexión de tejidos

Equilibrio uso residencial- terciario en barrios

Mezcla de usos en edificios

Espacio público -> eje vertebrador ciudad

Convertir calles en “plazas”

Espacios seguros, accesibles y con confort

Modelo de Ciudad (II)

2. EVITAR LA DISPERSIÓN URBANA Y REVITALIZAR LA CIUDAD EXISTENTE.

2.4. Mejorar el medio ambiente urbano y reducir la contaminación.

zonas verdes de proximidad

Reconversión suelos degradados

Contaminación acústica, lumínica y visual

2.5. Impulsar la regeneración urbana.

“integrada”: urbana, ambiental, social y económica

rehabilitación

Impulso desde APPP

2.6. Mejorar la calidad y la sostenibilidad de los edificios.

accesibilidad universal

eficiencia energética

Conservación y seguridad

Modelo de Ciudad (I)

2. EVITAR LA DISPERSIÓN URBANA Y REVITALIZAR LA CIUDAD EXISTENTE.

2.1. Definir un modelo urbano que fomente la compacidad, el equilibrio urbano y la dotación de servicios básicos.

2.1.1. ¿Se han incorporado en los instrumentos de ordenación criterios que mejoren la compacidad y el equilibrio urbano en la ciudad consolidada y en los nuevos desarrollos?

2.1.2. Porcentaje de población próxima a los principales servicios básicos.

2.1.3. Superficie de edificios públicos e instalaciones municipales sobre los que se van a realizar actuaciones de mejora de la calidad y adecuación a la demanda existente.

2.2. Garantizar la complejidad funcional y diversidad de usos.

2.2.1. ¿Se han incorporado en los instrumentos de ordenación criterios que mejoren la complejidad funcional y la mezcla de usos en la ciudad consolidada y en los nuevos desarrollos?

2.2.2. Superficie de suelo urbano en el que se van a realizar actuaciones de mejora y readecuación de los usos, para favorecer la proximidad y la diversidad de usos en la ciudad.

2.3. Mejorar la calidad y la accesibilidad de los espacios públicos.

2.3.1. ¿Se dispone de un plan de mejora del espacio público, que identifique los problemas y programe actuaciones para garantizar la accesibilidad universal y la reducción del ruido?

2.3.2. Superficie de suelo destinado a espacios públicos urbanizados, sobre las que se van a realizar actuaciones de mejora de la accesibilidad y eliminación de barreras arquitectónicas.

2.3.3. Superficie de suelo destinado a espacios públicos en los que se van a llevar a cabo actuaciones para la reducción del ruido y mejorar el confort acústico.

Modelo de Ciudad (II)

2. EVITAR LA DISPERSIÓN URBANA Y REVITALIZAR LA CIUDAD EXISTENTE.

2.4. Mejorar el medio ambiente urbano y reducir la contaminación.

2.4.1. ¿Se dispone de planes de mejora de la calidad del medio ambiente urbano orientados a la mejora de las zonas verdes urbanas y a la reducción de la contaminación?

2.4.2. Porcentaje de población próxima a zonas verdes urbanas o áreas de esparcimiento.

2.4.3. Superficie de suelo urbano sujeta a actuaciones de recuperación, rehabilitación o mejora.

2.5. Impulsar la regeneración urbana.

2.5.1. ¿Se dispone de algún plan de regeneración urbana de barrios, que incorpore actuaciones de mejora social, económica y ambiental?

2.5.2. Presupuesto de las actuaciones de regeneración urbana previstas en barrios vulnerables desde el punto de vista social, económico o ambiental.

2.5.3. Presupuesto de las actuaciones en materia de rehabilitación urbana acogidas planes públicos de vivienda.

2.6. Mejorar la calidad y la sostenibilidad de los edificios.

2.6.1. ¿Se dispone de algún plan de rehabilitación de los edificios, que realice un diagnóstico de su situación y establezca prioridades y actuaciones para impulsar su mejora?

2.6.2. Número de viviendas sujetas a actuaciones de rehabilitación.

Modelo de Ciudad (I)

2. EVITAR LA DISPERSIÓN URBANA Y REVITALIZAR LA CIUDAD EXISTENTE.

2.1. Definir un modelo urbano que fomente la compacidad, el equilibrio urbano y la dotación de servicios básicos.

2.2. Garantizar la complejidad funcional y diversidad de usos.

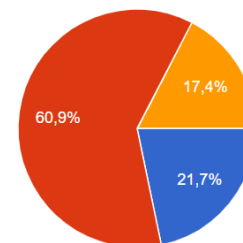
2.3. Mejorar la calidad y la accesibilidad de los espacios públicos.

■ **86,9%** considera que los instrumentos disponibles garantizan una densidad urbana adecuada (PGOU).

■ **78,1%** considera que los instrumentos disponibles mejoran la complejidad funcional y mezcla de usos (PGOU).

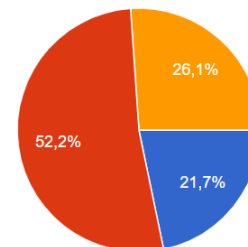
■ **73,8%** considera que los instrumentos disponibles garantizan un espacio público de calidad.

¿SE DISPONE DE INICIATIVAS EN ESTA MATERIA?



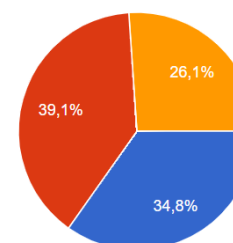
- Si, los instrumentos de ordenación contribuyen a afrontar este reto.
- Si, pero se trata de instrumentos de ordenación que deben ser objeto de revisión o actualización.
- No, los instrumentos de ordenación existentes no sirven para responder a este reto.

¿SE DISPONE DE INICIATIVAS EN ESTA MATERIA?



- Si, los instrumentos de ordenación responden adecuadamente a este reto.
- Si, pero se trata de instrumentos de ordenación que deben ser objeto de revisión o actualización.
- No, los instrumentos de ordenación existentes no sirven para responder a este reto.

¿SE DISPONE DE INICIATIVAS EN ESTA MATERIA?



- Si, se dispone de planes o estrategias que se aplican actualmente en esta materia.
- Si, pero se trata de planes o estrategias que deben reforzarse o actualizarse para ello.
- No se dispone de iniciativas relevantes en esta materia.

Modelo de Ciudad (II)

2. EVITAR LA DISPERSIÓN URBANA Y REVITALIZAR LA CIUDAD EXISTENTE.

2.4. Mejorar el medio ambiente urbano y reducir la contaminación.

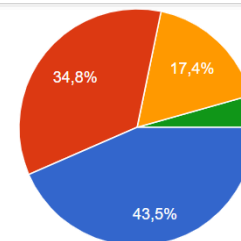
2.5. Impulsar la regeneración urbana.

2.6. Mejorar la calidad y la sostenibilidad de los edificios.

CUESTIONES A DEBATIR



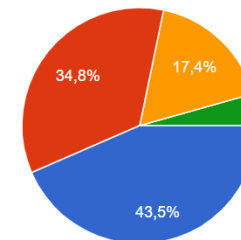
- **82,4%** considera que los instrumentos disponibles garantizan la mejora de la calidad del medio ambiente urbano.



- Si, se dispone planes o estrategias que se aplican actualmente en esta materia.
- Si, pero se trata de planes o estrategias que deben reforzarse o actualizarse p...
- No se dispone de iniciativas relevantes en esta materia.
- Se está redactando un Plan Director del verde urbano d...

- **73,8%** considera que los instrumentos disponibles impulsan la regeneración urbana.

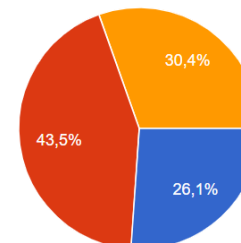
¿SE DISPONE DE INICIATIVAS EN ESTA MATERIA?



- Si, se dispone de planes o estrategias específicas que se aplican actualmente.
- Si, pero se trata de planes o estrategias que deben ser objeto de actualización.
- No se dispone de iniciativas relevantes en esta materia.
- existe iniciativa metropolitana PDU.

- **73,8%** considera que los instrumentos disponibles impulsan la mejora de la calidad y sostenibilidad de los edificios..

¿SE DISPONE DE INICIATIVAS EN ESTA MATERIA?



- Si, se dispone de planes o estrategias específicas que se aplican actualmente.
- Si, pero se trata de planes o estrategias que deben ser objeto de actualización.
- No se dispone de iniciativas relevantes en esta materia.

Cambio Climático

3. PREVENIR Y REDUCIR LOS IMPACTOS DEL CAMBIO CLIMÁTICO Y MEJORAR LA RESILIENCIA.

3.1. Adaptar el modelo urbano a los efectos del cambio climático y avanzar en su prevención.

3.2. Reducir las emisiones de gases de efecto invernadero.

3.3. Mejorar la resiliencia frente al cambio climático.

Mapas de riesgos

prevención y adaptación

participación y educación

modelo urbano bajo en carbono

Reducción dependencia del vehículo privado

Aspectos bioclimáticos

Elaboración de planes y difusión

Evaluación y previsión

Reducir la deforestación

Cambio Climático

3. PREVENIR Y REDUCIR LOS IMPACTOS DEL CAMBIO CLIMÁTICO Y MEJORAR LA RESILIENCIA.

3.1. Adaptar el modelo urbano a los efectos del cambio climático y avanzar en su prevención.

3.1.1. ¿Se dispone de algún plan o estrategia para la adaptación al cambio climático de ámbito local y prevención frente a los riesgos naturales?

3.1.2. Superficie de suelo urbano en los que se prevén realizar actuaciones de mejora o prevención de riesgos naturales, incluyendo el riesgo de incendios e inundaciones.

3.2. Reducir las emisiones de gases de efecto invernadero.

3.2.1. ¿Se dispone de algún plan o estrategia de calidad del aire que realice un diagnóstico de su situación y establezca prioridades y actuaciones para impulsar su mejora?

3.2.2. Reducción anual estimada de gases efecto invernadero (GEI) y del número de días en que se superan los límites de calidad del aire.

3.3. Mejorar la resiliencia frente al cambio climático.

3.3.1. ¿Se dispone de algún plan o estrategia para la mejora de la resiliencia de las ciudades ante situaciones adversas y la reducción de daños?

3.3.2. Superficie de suelo urbano en la que se prevén realizar actuaciones de mejora o creación de zonas verdes y/o espacios abiertos basados en modelos autóctonos y criterios bioclimáticos.

Cambio Climático

3. PREVENIR Y REDUCIR LOS IMPACTOS DEL CAMBIO CLIMÁTICO Y MEJORAR LA RESILIENCIA.

3.1. Adaptar el modelo urbano a los efectos del cambio climático y avanzar en su prevención.

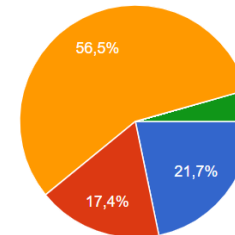
3.2. Reducir las emisiones de gases de efecto invernadero.

3.3. Mejorar la resiliencia frente al cambio climático.

CUESTIONES A DEBATIR



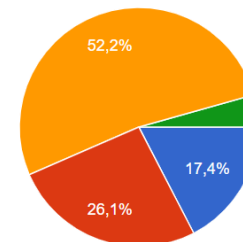
- **47,7%** considera que los instrumentos disponibles garantizan la adaptación del modelo urbano al cambio climático.



- Sí, se dispone de planes o estrategias que se aplican actualmente.
- Sí, pero se trata de planes o estrategias que deben ser objeto de actualización.
- No se dispone de iniciativas relevantes en esta materia.
- NS/NC

- **56,4%** considera que los instrumentos disponibles son adecuados para reducir emisiones.

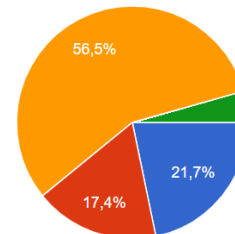
¿SE DISPONE DE INICIATIVAS EN ESTA MATERIA?



- Sí, se dispone de planes o instrumentos que se aplican actualmente con estos fines.
- Sí, pero los planes o instrumentos deben ser objeto de actualización.
- No se dispone de iniciativas relevantes en esta materia.
- LO DESCONOZCO EN PROFUNDIDAD

- **47,7%** considera que los instrumentos disponibles garantizan la mejora de la resiliencia.

¿SE DISPONE DE INICIATIVAS EN ESTA MATERIA?



- Sí, se dispone de planes o estrategias que se aplican actualmente.
- Sí, pero se trata de planes o estrategias que deben ser objeto de actualización.
- No se dispone de iniciativas relevantes en esta materia.
- NS/NC

GESTIÓN SOSTENIBLE DE LOS RECURSOS Y ECONOMÍA CIRCULAR

4. HACER UNA GESTIÓN SOSTENIBLE DE LOS RECURSOS Y FAVORECER LA ECONOMÍA CIRCULAR.

4.1. Ser más eficientes energéticamente y ahorrar energía.

planes contención gasto

Arquitectura bioclimática

energías renovables

4.2. Optimizar y reducir el consumo de agua.

recuperar cauces

Proteger acuíferos

Pavimentos **permeables** - jardinería **autóctona**

4.3. Fomentar el ciclo de los materiales.

cierre de ciclos en las ciudades

Contratación pública

materias primas secundarias

4.4. Reducir los residuos y favorecer su reciclaje.

Sistemas de depósito, devolución y retorno

emplazamiento **óptimo** de sistemas de recogida

Separación en origen

GESTIÓN SOSTENIBLE DE LOS RECURSOS Y ECONOMÍA CIRCULAR

4. HACER UNA GESTIÓN SOSTENIBLE DE LOS RECURSOS Y FAVORECER LA ECONOMÍA CIRCULAR.

4.1. Ser más eficientes energéticamente y ahorrar energía.

4.1.1. ¿Se dispone de algún Plan o Estrategia de Acción para la Energía sostenible (PAES) o instrumento equivalente que establezca objetivos locales en este ámbito?

4.1.2. Consumo de energía por la edificación, infraestructuras y servicios públicos.

4.2. Optimizar y reducir el consumo de agua.

4.2.1. ¿Se dispone de algún plan de gestión sostenible del agua o instrumento equivalente que permita avanzar en la sostenibilidad y eficiencia de los recursos hídricos de la ciudad?

4.2.2. Porcentaje de autosuficiencia hídrica.

4.3. Fomentar el ciclo de los materiales.

4.3.1. ¿Se han incorporado criterios en la gestión urbana encaminados a fomentar el ciclo sostenible de los materiales y recursos en el marco de la economía circular?

4.3.2. Presupuesto invertido en actuaciones que emplean materiales locales y fácilmente reciclables.

4.4. Reducir los residuos y favorecer su reciclaje.

4.4.1. ¿Se disponen de planes de gestión de residuos, o instrumentos equivalentes, con el objetivo de aumentar el porcentaje de recogida selectiva y reciclaje?

4.4.1. Generación de residuos por habitante.

GESTIÓN SOSTENIBLE DE LOS RECURSOS Y ECONOMÍA CIRCULAR

4. HACER UNA GESTIÓN SOSTENIBLE DE LOS RECURSOS Y FAVORECER LA ECONOMÍA CIRCULAR.

4.1. Ser más eficientes energéticamente y ahorrar energía.

4.2. Optimizar y reducir el consumo de agua.

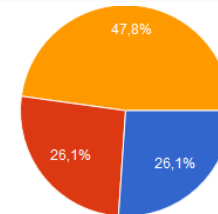
4.3. Fomentar el ciclo de los materiales.

4.4. Reducir los residuos y favorecer su reciclaje.

CUESTIONES A DEBATIR



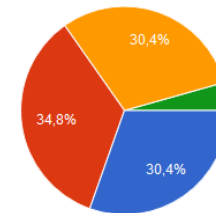
- **53% considera que los planes existentes son adecuados para ahorrar energía.**



- Si, se dispone de planes o estrategias que se aplican actualmente en esta materia.
- Si, pero se trata de planes o estrategias que deben ser objeto de actualización.
- No se dispone de iniciativas relevantes en esta materia.

- **+ 80% cree que los instrumentos actuales contribuyen a la reducción consumo del agua.**

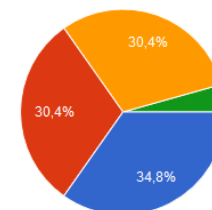
¿SE DISPONE DE INICIATIVAS EN ESTA MATERIA?



- Si, se dispone de un planes o estrategias que se aplican en esta materia.
- Si, pero se trata de planes o estrategias que deben ser objeto de actualización.
- No se dispone de iniciativas relevantes en esta materia.
- LO DESCONOZCO

- **56% considera que los instrumentos disponibles es son adecuados para fomentar el ciclo de los materiales y reducir los residuos.**

¿SE DISPONE DE INICIATIVAS EN ESTA MATERIA?



- Si, se dispone de planes o estrategias que se aplican actualmente en esta materia.
- Si, pero se trata de planes o estrategias que deben ser objeto de actualización.
- No se dispone de iniciativas relevantes en esta materia.
- Se está redactando un plan de gestión de residuos municipales q...

MOVILIDAD Y TRANSPORTE

5. FAVORECER LA PROXIMIDAD Y LA MOVILIDAD SOSTENIBLE.

5.1. Favorecer la ciudad de proximidad.

5.2. Potenciar los modos de transporte sostenible.

conectividad urbana -> usos

Planes de transporte **al trabajo**

Reparto **equilibrado** del espacio

PMUS

intercambiadores

Vehículos híbridos, compartidos

Redes ciclistas y peatonales <-> zonas verdes

MOVILIDAD Y TRANSPORTE

5. FAVORECER LA PROXIMIDAD Y LA MOVILIDAD SOSTENIBLE.

5.1. Favorecer la ciudad de proximidad.

5.1.1. ¿Se dispone en la ciudad de Planes de Transporte al Trabajo (PTT) para racionalizar los desplazamientos a los principales centros de trabajo?

5.1.2. Distribución modal de los viajes (todos los motivos) en el área urbana.

5.1.3. Sostenibilidad de la distribución urbana de mercancías (última milla).

5.2. Potenciar los modos de transporte sostenible.

5.2.1. ¿Se dispone de un Plan de Movilidad Urbana Sostenible (PMUS) en la ciudad?

5.2.2. Flota de autobuses de bajas emisiones o con combustibles "limpios" dedicados al transporte público urbano

5.2.3. Número de viajes en transporte público.

MOVILIDAD Y TRANSPORTE

5. FAVORECER LA PROXIMIDAD Y LA MOVILIDAD SOSTENIBLE.

5.1. Favorecer la ciudad de proximidad.

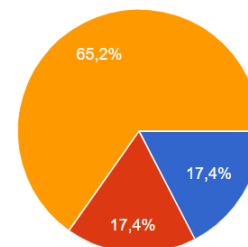
5.2. Potenciar los modos de transporte sostenible.

- **69,4%** considera relevante disponer de planes para racionalizar los desplazamientos a los principales centros de trabajo.
- **65,2%** considera que los instrumentos disponibles son adecuados para potenciar la movilidad sostenible.

CUESTIONES A DEBATIR

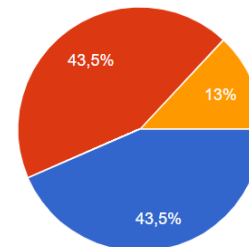


¿SE DISPONE DE INICIATIVAS EN ESTA MATERIA?



- Si, se dispone de planes o estrategias que se aplican actualmente en esta materia.
- Si, pero se trata de planes o estrategias que deben ser objeto de actualización.
- No se dispone de iniciativas relevantes en esta materia.

¿SE DISPONE DE INICIATIVAS EN ESTA MATERIA?



- Si, se dispone de planes o estrategias que se aplican actualmente en esta materia.
- Si, pero se trata de planes o estrategias que deben ser objeto de actualización.
- No se dispone de iniciativas relevantes en esta materia.

COHESIÓN SOCIAL E IGUALDAD DE OPORTUNIDADES

6. FOMENTAR LA COHESIÓN SOCIAL Y BUSCAR LA EQUIDAD.

6.1. Reducir el riesgo de pobreza y exclusión social en entornos urbanos desfavorecidos.

6.2. Buscar la igualdad de oportunidades desde una perspectiva de género, edad y capacidad.

Renovación y regeneración urbana integrada.

Identificar aquellos barrios o entornos urbanos que presenten un mayor grado de vulnerabilidad

Promover el uso del espacio público

Accesibilidad

Aumentar la dotación de servicios sociales

Adaptar los sistemas de acogida de personas y hogares en situación de vulnerabilidad

COHESIÓN SOCIAL E IGUALDAD DE OPORTUNIDADES

6. FOMENTAR LA COHESIÓN SOCIAL Y BUSCAR LA EQUIDAD.

6.1. Reducir el riesgo de pobreza y exclusión social en entornos urbanos desfavorecidos.

6.1.1 ¿Se encuentran adecuadamente identificados los entornos urbanos que presentan un mayor grado de vulnerabilidad social, económica y ambiental?

6.1.2 Presupuesto invertido en actuaciones realizadas en barrios vulnerables desde el punto de vista social, económico o ambiental.

6.2. Buscar la igualdad de oportunidades desde una perspectiva de género, edad y capacidad.

6.2.1. ¿Se dispone de un Plan o Estrategia a nivel local para garantizar la igualdad de oportunidades y el acceso al mercado de trabajo y la vida pública en condiciones de igualdad?

6.2.2. Presupuesto invertido en actuaciones destinadas a garantizar la igualdad de oportunidades desde el punto de vista social, económico y ambiental.

COHESIÓN SOCIAL E IGUALDAD DE OPORTUNIDADES

6. FOMENTAR LA COHESIÓN SOCIAL Y BUSCAR LA EQUIDAD.

6.1. Reducir el riesgo de pobreza y exclusión social en entornos urbanos desfavorecidos.

6.2. Buscar la igualdad de oportunidades desde una perspectiva de género, edad y capacidad.

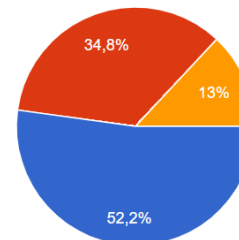
- **91,2%** considera relevante que se encuentren adecuadamente identificados los entornos urbanos vulnerables.

- **78,2%** considera que los instrumentos disponibles son adecuados para garantizar la igualdad de oportunidades

CUESTIONES A DEBATIR

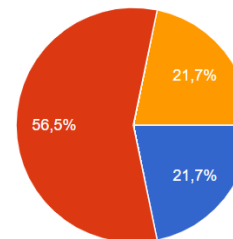


¿SE DISPONE DE INICIATIVAS EN ESTA MATERIA?



- Si, se dispone de planes o instrumentos que se aplican actualmente en esta materia
- Si, pero se trata de planes o instrumentos que deben ser objeto de actualización.
- No se dispone de iniciativas relevantes en esta materia.

¿SE DISPONE DE INICIATIVAS EN ESTA MATERIA?



- Si, se dispone de planes o estrategias que se aplican actualmente en esta materia.
- Si, pero se trata de planes o estrategias que deben ser objeto de actualización.
- No se dispone de iniciativas relevantes en esta materia.

ECONOMÍA URBANA

7. IMPULSAR Y FAVORECER LA ECONOMÍA URBANA.

7.1. Buscar la productividad local, la generación de empleo y la dinamización y diversificación de la actividad económica.

7.2.- Fomentar el turismo sostenible y de calidad y los sectores clave de la economía local.

Coordinar la ordenación territorial y urbanística con la planificación sectorial de las actividades económicas

Actividades económicas en el ámbito rural

Economía social.

Turismo urbano sostenible

Ecoturismo y el turismo rural

Turismo especializado ligado a la innovación, la creatividad y el ocio.

ECONOMÍA URBANA

7. IMPULSAR Y FAVORECER LA ECONOMÍA URBANA.

7.1. Buscar la productividad local, la generación de empleo y la dinamización y diversificación de la actividad económica.

7.1.1. ¿Se dispone de planes de mejora de la economía y competitividad local, o instrumentos equivalentes, que recojan actuaciones en materia de empleo y actividad económica?

7.1.2. Presupuesto de las actuaciones previstas para la dinamización del comercio e industria local y de impulso de la actividad turística sostenible.

7.2.- Fomentar el turismo sostenible y de calidad y los sectores clave de la economía local.

7.2.1. ¿Se dispone de planes específicos de reactivación económica e innovación en el ámbito del turismo sostenible, comercio e industria en la ciudad o área urbana?

7.2.2. Número de visitantes atraídos por los activos de patrimonio cultural, natural y paisajístico.

ECONOMÍA URBANA

7. IMPULSAR Y FAVORECER LA ECONOMÍA URBANA.

7.1. Buscar la productividad local, la generación de empleo y la dinamización y diversificación de la actividad económica.

7.2.- Fomentar el turismo sostenible y de calidad y los sectores clave de la economía local.

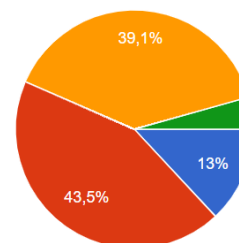
- **69,4%** considera que los instrumentos disponibles son adecuado para mejorar la economía y productividad local.

- **91,2%** considera relevante disponer de planes para la reactivación económica e innovación del turismo y sectores clave.

CUESTIONES A DEBATIR

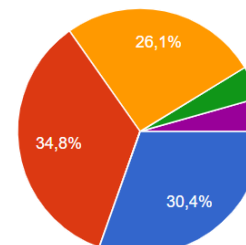


¿SE DISPONE DE INICIATIVAS EN ESTA MATERIA?



- Sí, se dispone de planes o estrategias que se aplican actualmente en esta materia.
- Sí, pero se trata de planes o estrategias que deben ser objeto de actualización.
- No se dispone de iniciativas relevantes en esta materia.
- Iniciativas puntuales

¿SE DISPONE DE INICIATIVAS EN ESTA MATERIA?



- Sí, se dispone de planes o estrategias que se aplican actualmente en esta materia.
- Sí, pero se trata de planes o estrategias que deben ser objeto de actualización.
- No se dispone de iniciativas relevantes en esta materia.
- NS/NC
- Iniciativas puntuales

VIVIENDA

8. GARANTIZAR EL ACCESO A LA VIVIENDA.

8.1.- Fomentar la existencia de un parque de vivienda adecuado a precio asequible.

8.2.- Garantizar el acceso a la vivienda, especialmente, a los colectivos más vulnerables.

Garantizar **reservas de suelo**

Favorecer el **alquiler**

promoción de parques de vivienda a precios asequibles
economía social

Fomentar las ayudas al alquiler

Potenciar la **vivienda social**

Atención a colectivos con mayores dificultades

Desahucios

VIVIENDA

8. GARANTIZAR EL ACCESO A LA VIVIENDA.

8.1.- Fomentar la existencia de un parque de vivienda adecuado a precio asequible.

8.1.1. ¿Se dispone de un plan de vivienda local que favorezca la existencia de un parque público y privado de vivienda adecuado a la demanda e impulse en particular la vivienda en alquiler a precios asequibles?

8.1.2. Número de viviendas sujetas a regímenes de protección incluidas en los planes locales de vivienda.

8.1.3. Número de viviendas destinadas a alquiler social a precio asequible.

8.2.- Garantizar el acceso a la vivienda, especialmente, a los colectivos más vulnerables.

8.2.1. ¿Se dispone de un plan de ayudas para garantizar el acceso a la vivienda por parte de los hogares y colectivos más vulnerables, con una particular atención a jóvenes, mayores y afectados por procesos de desahucio?

8.2.2. Número de personas beneficiarias de los programas incluidos en planes públicos de vivienda.

VIVIENDA

8. GARANTIZAR EL ACCESO A LA VIVIENDA.

8.1.- Fomentar la existencia de un parque de vivienda adecuado a precio asequible.

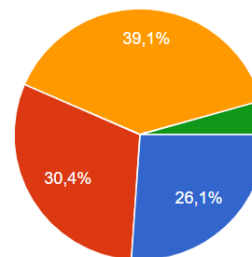
8.2.- Garantizar el acceso a la vivienda, especialmente, a los colectivos más vulnerables.

- **65,0%** considera que los instrumentos disponibles son adecuados para fomentar un parque de vivienda a precio asequible.
- **70,8%** considera que los planes disponibles son adecuados para garantizar el acceso a la vivienda de los hogares y colectivos más vulnerables.

CUESTIONES A DEBATIR

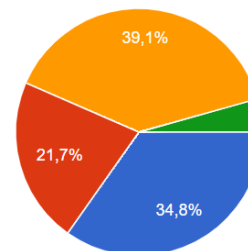


¿SE DISPONE DE INICIATIVAS EN ESTA MATERIA?



- Si, se dispone de planes o estrategias que se aplican actualmente en esta materia.
- Si, pero se trata de planes o estrategias que deben ser objeto de actualización.
- No se dispone de iniciativas relevantes en esta materia.
- Adhesión a planes autonómicos

¿SE DISPONE DE INICIATIVAS EN ESTA MATERIA?



- Si, se dispone de planes o estrategias que se aplican actualmente en esta materia.
- Si, pero planes o estrategias que deben ser objeto de actualización.
- No se dispone de iniciativas relevantes en esta materia.
- Iniciativas puntuales

ERA DIGITAL

9. LIDERAR Y FOMENTAR LA INNOVACIÓN DIGITAL.

9.1. Favorecer la sociedad del conocimiento y avanzar hacia el desarrollo de ciudades inteligentes (Smart Cities).

9.2- Fomentar los servicios y la administración electrónica y reducir la brecha digital.

Avanzar en un **modelo urbano inteligente**

Impulsar las **tecnologías limpias**

Innovación

Gobierno **abierto y transparente**

Administración electrónica

Estrategias de **alfabetización digital**

ERA DIGITAL

9. LIDERAR Y FOMENTAR LA INNOVACIÓN DIGITAL.

9.1. Favorecer la sociedad del conocimiento y avanzar hacia el desarrollo de ciudades inteligentes (Smart Cities).

9.1.1. ¿Se dispone de un plan o estrategia local para avanzar en un modelo urbano inteligente?

9.1.2. Número de usuarios que están cubiertos por un determinado servicio público electrónico de Smart Cities.

9.2- Fomentar los servicios y la administración electrónica y reducir la brecha digital.

9.2.1. ¿Se han incorporado criterios para mejorar los servicios de administración electrónica y reducir la brecha digital?

9.2.2. Porcentaje de trámites y gestiones a través de internet de empresas y ciudadanos.

ERA DIGITAL

9. LIDERAR Y FOMENTAR LA INNOVACIÓN DIGITAL.

9.1. Favorecer la sociedad del conocimiento y avanzar hacia el desarrollo de ciudades inteligentes (Smart Cities).

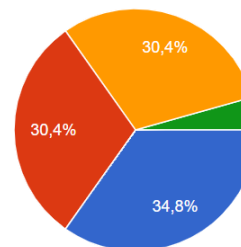
9.2- Fomentar los servicios y la administración electrónica y reducir la brecha digital.

CUESTIONES A DEBATIR



- **95,6%** considera relevante disponer de planes que permitan avanzar en la sociedad del conocimiento y Smart Cities.

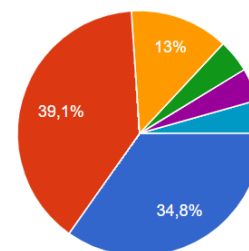
¿SE DISPONE DE INICIATIVAS EN ESTA MATERIA?



- Si, se dispone de planes o estrategias que se aplican actualmente en esta materia.
- Si, pero se trata de planes o estrategias que deben ser objeto de actualización.
- No se dispone de iniciativas relevantes en esta materia.
- Iniciativas puntuales

- **91,3%** considera que los planes disponibles son adecuados para fomentar los servicios y la Administración electrónica

¿SE DISPONE DE INICIATIVAS EN ESTA MATERIA?



- Si, se dispone de planes o estrategias que se aplican...
- Si, pero se trata de planes o estrategias que deben ser...
- No se dispone de iniciativas relevantes en esta materia.
- Deficiente nivel de implementación
- Iniciativas puntuales
- EDUSI ADRA

INSTRUMENTOS

10. MEJORAR LOS INSTRUMENTOS DE INTERVENCIÓN Y LA GOBERNANZA.

10.1. Lograr un marco normativo y de planeamiento actualizado, inteligente, flexible y simplificado que mejore, también la gestión.

10.2. Asegurar la participación ciudadana, la transparencia y favorecer la gobernanza multinivel.

10.3. Impulsar la capacitación local y mejorar la financiación.

10.4. Diseñar y poner en marcha campañas de formación y sensibilización en materia urbana,

Simplificar el marco normativo

Mejorar el sistema tradicional de planeamiento urbanístico

Agilizar y unificar procedimientos de tramitación y aprobación

Fomentar y favorecer la **gobernanza multinivel**

Garantizar un **procedimiento participativo**

Colaboración público-privada

Conocimiento de los **programas y líneas de ayudas públicas**

Buenas prácticas

Resolver los **déficits de financiación**

Generar una **cultura de participación**

Realizar labores didácticas

Transferencia de **proyectos piloto exitosos**

INSTRUMENTOS

10. MEJORAR LOS INSTRUMENTOS DE INTERVENCIÓN Y LA GOBERNANZA.

10.1. Lograr un marco normativo y de planeamiento actualizado, inteligente, flexible y simplificado que mejore, también la gestión.

10.1.1 ¿Las ordenanzas municipales son plenamente compatibles y coherentes con la legislación estatal y autonómica?

10.1.2. ¿El planeamiento urbanístico vigente es acorde a la realidad urbana, y las previsiones de crecimiento se corresponden con una demanda real y efectiva?

10.2. Asegurar la participación ciudadana, la transparencia y favorecer la gobernanza multinivel.

10.2.1. ¿Se dispone de Presupuesto participativos y/o un plan municipal de participación ciudadana que impulse la ciudadanía activa y el empoderamiento?

10.2.2. ¿Se ofrece el contenido del planeamiento urbanístico por medios electrónicos y se ha incorporado a los sistemas de información de nivel supramunicipal?

10.2.3. ¿Se dispone de mecanismos efectivos para favorecer la gobernanza multinivel y, en particular, la coordinación de los instrumentos de ordenación?

10.3. Impulsar la capacitación local y mejorar la financiación.

10.3.1. ¿Se cuenta con los medios para acceder a los programas y ayudas públicas de alcance europeo, nacional y autonómico en materia de desarrollo urbano?

10.3.2. ¿Se dispone de la capacidad económica y financiera a nivel local para abordar los compromisos en el contexto de la agenda urbana?

10.4. Diseñar y poner en marcha campañas de formación y sensibilización en materia urbana,

10.4.1 ¿Se dispone de un plan o estrategia de formación y sensibilización ciudadana que favorezca la consecución de los objetivos establecidos en la agenda urbana?

10.4.2. Número de personas beneficiarias de actividades de formación y sensibilización en las materias incluidas en la agenda urbana.

INSTRUMENTOS

10. MEJORAR LOS INSTRUMENTOS DE INTERVENCIÓN Y LA GOBERNANZA.

10.1. Lograr un marco normativo y de planeamiento actualizado, inteligente, flexible y simplificado que mejore, también la gestión.

10.2. Asegurar la participación ciudadana, la transparencia y favorecer la gobernanza multinivel.

10.3. Impulsar la capacitación local y mejorar la financiación.

10.4. Diseñar y poner en marcha campañas de formación y sensibilización en materia urbana,

- **Coordinación y coherencia multinivel.** Se pone de manifiesto que existe, pero es mejorable especialmente en las alianzas público - privada.

- **60 % importancia alta**, aunque el 40% de los planes requieren actualización.

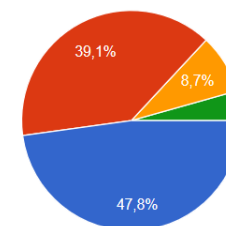
- Se percibe la limitación de los recursos propios de las EELL, necesidad de **ampliar los equipos**, invertir en **formación y fomentar la coordinación** en las áreas sectoriales de las EELL.

- **Escasa cultura de participación** en la ciudadanía y desconocimiento de los técnicos para implementar los procesos.

CUESTIONES A DEBATIR

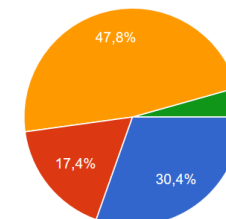


¿SE DISPONE DE INICIATIVAS EN ESTA MATERIA?



- Sí, se dispone de planes o estrategias, que se aplican con regularidad.
- Sí, pero se trata de planes o estrategias que deben ser objeto de actualización.
- No se dispone de iniciativas relevantes en esta materia.
- ESTAN EN PROCESO

¿SE DISPONE DE INICIATIVAS EN ESTA MATERIA?



- Sí, se dispone de planes o instrumentos que están aplicándose actualmente.
- Sí, existen iniciativas que están en proceso de desarrollo.
- No se dispone de iniciativas relevantes en esta materia.
- Iniciativas puntuales

15 de octubre de 2018

**Muchas Gracias por
vuestra Participación**

